



# Gemeente Rotterdam

Programmabureau Duurzaam

Stadsontwikkeling Rotterdam  
T.a.v. de heer J. Somati  
Postbus 70012  
3000 KP ROTTERDAM

P/a DCMR Milieudienst Rijnmond  
Bezoekadres: Parallelweg 1, Schiedam  
Postadres: Postbus 843  
3100 AV Schiedam

Contactpersoon: P. van den Assem  
Telefoon: (010) 2468 172  
Fax: (010) 2468 283  
E-Mail: paul.vandenassem@dcmr.nl  
Uw verzoek van: 26 augustus 2011  
Uw kenmerk:  
Ons kenmerk: 21231344  
Bijlage(n): Meldingsfax en kadastrale kaart

Betreft: Goedkeuring melding  
saneringswerkzaamheden onder het Besluit  
uniforme saneringen.

Datum: - 7 SEP. 2011

Locatie : Van der Duijn van Maasdamweg voorheen 201-203  
(Watergang deelgebied B2/B3) te Rotterdam  
Code : AA059911684/B95  
TC-nummer : 11-35-902

Geachte heer Somati,

Op 26 augustus 2011 heb ik uw melding als bedoeld in artikel 1.3, tweede lid, van de Regeling uniforme saneringen ontvangen.

Bij de melding zijn de volgende stukken ingediend:

- een meldingsformulier met kadastrale tekening met de contour van de sanering;
- het rapport "Watergang deelgebied B2/B3 Werkplan t.b.v. Bussaneringen Park Zestienhoven te Rotterdam" van 4 augustus 2011 met nummer 2011-0282, opgesteld door het Ingenieursbureau van Gemeentewerken Rotterdam.

De onderzoeksgegevens van de locatie zijn eerder beoordeeld in de beschikking van 29 mei 2008 (TC-nummer 08-12-11), waarin de ernst van het geval van bodemverontreiniging en de noodzaak van een spoedige sanering voor de locatie Van der Duijn van Maasdamweg 201-203 (Sportvelden 82/83) te Rotterdam zijn vastgesteld. De locatie is bekend onder code RT059911684/B20.

Uit de door u aangeleverde gegevens blijkt dat de melding in overeenstemming is met artikel 39b van de Wet bodembescherming, het Besluit uniforme saneringen, het wijzigingsbesluit van 15 december 2009 en de Regeling uniforme saneringen. De sanering wordt uitgevoerd in de categorie immobiel.

---

Kijk nu op: [www.bodeminformatie.rotterdam.nl](http://www.bodeminformatie.rotterdam.nl)

Voor al uw vragen op het gebied van bodemonderzoek en -sanering, het inzien van digitale bodemrapporten en besluiten, on-line meldingsformulieren, beleidsstukken, nota's en overige relevante informatie.



Dit betekent dat u vanaf vijf weken na de datum van ontvangst van de melding met de sanering kan aanvangen. De sanering dient uiterlijk twaalf maanden na datum van de melding aan te vangen. De melding vervalt indien de saneringswerkzaamheden niet binnen de gestelde termijn zijn gestart. Deze termijn kan niet worden verlengd.

Ik wijs u erop dat als gevolg van het Besluit Bodemkwaliteit het uitvoeren van de sanering en de milieukundige begeleiding alleen mogen worden verricht door daarvoor erkende instellingen en personen. Voor meer informatie verwijst ik u naar de internetpagina van [www.senternovem.nl](http://www.senternovem.nl).

Uiterlijk vijf werkdagen voor de datum van de feitelijke aanvang van de saneringswerkzaamheden dient schriftelijk de aanvang van de werkzaamheden en de daarbij betrokken partijen te worden gemeld. U dient hiervoor gebruik te maken van de bijgevoegde meldingsfax.

Indien zich wijzigingen of gewijzigde omstandigheden voordoen ten opzichte van de gegevens die zijn verstrekt bij de melding dient u dit overeenkomstig de Regeling uniforme saneringen schriftelijk te melden aan het college van burgemeester en wethouders.

U dient binnen twee weken na afronding van de sanering de datum van afronding van de sanering schriftelijk te melden en binnen acht weken na afronding van de sanering dient u het evaluatieverslag in te dienen bij het college van burgemeester en wethouders. Hierbij is het verplicht gebruik te maken van het formulier evaluatieverslag als bedoeld in artikel 4.2, derde lid, van de Regeling. U kunt dit formulier downloaden op [www.rijksoverheid.nl](http://www.rijksoverheid.nl). Op het evaluatieverslag zal een beschikking worden afgegeven in de zin van artikel 1:3 van de Algemene wet bestuursrecht (Awb).

De melding is opgenomen in de gemeentelijke registratie op grond van de Wet Kenbaarheid Publiekrechtelijke Beperkingen onroerende zaken (WKPB). Daarbij horen de volgende aantekeningen:

Verantwoordelijke afdeling	DCMR-Expertisecentrum
Kadastraal perceel waarvoor een publiekrechtelijke beperking geldt, zoals op bijgevoegde kadastrale kaart is weergegeven	Overschie Sectie B nr. 6523 en 6525 (beide gedeeltelijk)

Op de bij deze brief gevoegde kadastrale kaart is de contour aangegeven waarvoor de publiekrechtelijke beperking geldt.

Deze brief betreft niet een beschikking in de zin van artikel 1:3 van de Awb. Inspraak, ter visielegging, zienswijze, bezwaar en beroep is niet van toepassing op deze mededeling.



Alle correspondentie naar het college van burgemeester en wethouders in deze, dient u te richten aan de DCMR Milieudienst Rijnmond, Expertisecentrum, Bureau Bodem Toetsing, t.a.v. de heer P. van den Assem, Postbus 843, 3100 AV SCHIEDAM, telefoonnummer: (010) 2468 172, e-mail adres: paul.vandenasse@dcmr.nl. Hier kunt u ook terecht voor vragen en nadere informatie.

Hoogachtend,

het college van burgemeester en wethouders van de gemeente Rotterdam,  
namens deze,

mw. drs. P.W. Verhoeven  
Directeur Duurzaam

Kopie aan:  
Ingenieursbureau van Gemeentewerken Rotterdam  
T.a.v. de heer M.J. Rehorst  
Postbus 6633  
3002 AP ROTTERDAM

Ingenieursbureau van Gemeentewerken Rotterdam  
T.a.v. de heer W. Stolk  
Postbus 6633  
3002 AP ROTTERDAM

Hoogheemraadschap van Delfland  
Postbus 3061  
2601 DB Delft

DCMR: SE-BODEMT, SE-BODEMO



Meldingsfax werkzaamheden onder het Besluit uniforme saneringen

Bureau Bodem Ontwikkeling (BodemO)  
T.a.v. het Secretariaat  
Faxnummer: (010) 2468 283

Middels deze meldingsfax kunt u aan het bevoegd gezag kenbaar maken dat u voornemens bent saneringswerkzaamheden uit te voeren onder het Besluit uniforme saneringen. De werkzaamheden worden uitgevoerd in de categorie immobiel. Het bevoegd gezag dient uiterlijk vijf werkdagen voor aanvang van de werkzaamheden op de hoogte te worden gesteld van de startdatum.

Met betrekking tot de locatie plaatselijk aangeduid Van der Duijn van Maasdamweg 201-203 (Watgang deelgebied B2/B3) te Rotterdam, bekend onder code AA059911684/B95 (TC-nummer: 11-35-902) zullen de werkzaamheden aanvangen op:

Datum: : .....

De werkzaamheden worden uitgevoerd door:

Bedrijf : .....  
Contactpersoon : .....  
Telefoon (1) : .....  
Telefoon (2) : .....

De milieukundige begeleiding tijdens de werkzaamheden wordt verzorgd door (indien van toepassing):

Bedrijf : .....  
Naam adviseur : .....  
Telefoon : .....  
Naam begeleider : .....  
Telefoon : .....

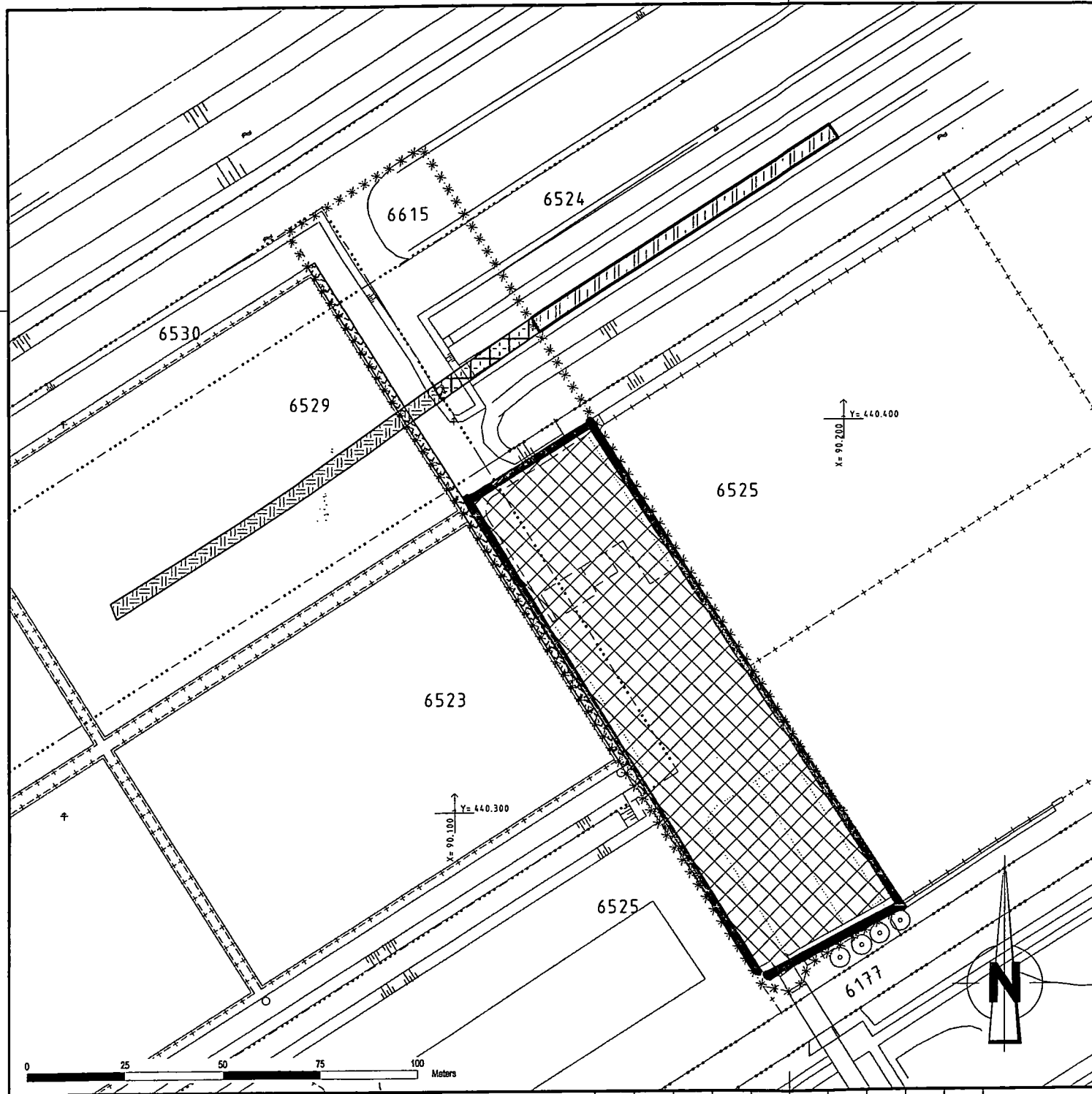
Dit formulier is ingevuld door:

Naam : .....  
Functie : .....  
Telefoonnummer : .....

.....  
(Plaats)

.....  
(datum)






.....  
(handtekening)



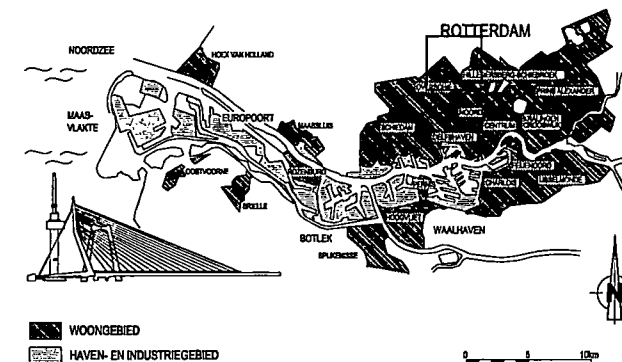
## OPMERKINGEN

- KADASTRALE GEMEENTE = OVERSCHIE  
 - SECTIE = B  
 - PERCEELNUMMER = ZIE TEKENING

## VERKLARING

- \* \* \* - LOCATIEGREN
- . . . . - PERCEELSGREN
- + + + - HEKWERK
-  - TE SANEREN GEBIED
-  - GESANEERD D.M.V. LEEFLAAG
-  - WAARSCHIJNLIJK GESANEERD D.M.V. LEEFLAAG
-  - RESTVERONTREINIGING
-  - STELCONPLATEN

## SITUATIE



## VERSIE

c			
b			
a	KADASTRALE GEGEVENS INGETEKEND	J.H. Troost	10-08-2011
Versie	Omschrijving	Tekenaar	Datum
Bestandnaam:	20110282-S01_S02.DWG	Projectcode:	Verwijzing:



Gemeente Rotterdam  
 Gemeentewerken  
 Ingenieursbureau

Galvanistraat 15  
 Postbus 6833  
 3002 AP ROTTERDAM  
 Telefoon : 010 489 4258  
 Telefax : 010 489 4500

## POLDER ZESTIENHOVEN

WATERGANG B2/ B3  
 SITUATIE MET KADASTRALE GEGEVENS

Geografische  
 code :  
 Formaat : A3  
 Schaal : 1:1000

Getekend :  
 J.H. Troost  
 27-07-2011

Gecontroleerd :

Geautoriseerd :

Tekeningnr. :  
 2011 - 0282 - S02a  
 Wijkprojectcode - Soort - Volktr.